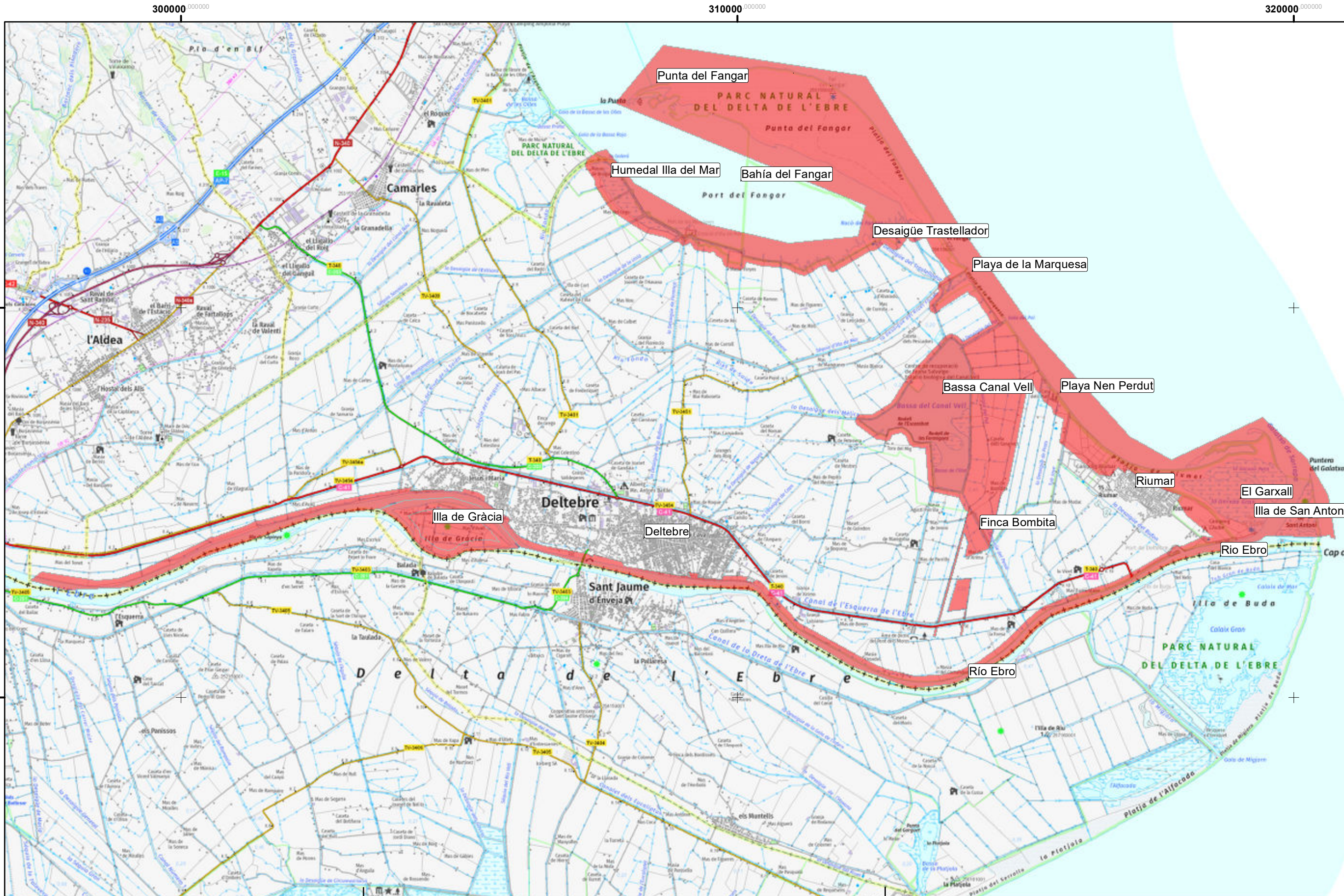


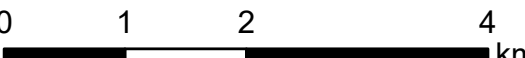



Anejo 1. Plano de situación



 ZONA DE ESTUDIO	Situación General sobre el mapa topográfico 1:50.000 del ICGC del término municipal de Deltebre (Tarragona).	PROPUESTA DE DELIMITACIÓN PROVISIONAL DEL DOMINIO PÚBLICO MARÍTIMO-TERRESTRE EN EL TÉRMINO MUNICIPAL DE DELTEBRE (TARRAGONA) DES01/21/43/0002
	Sistema de Coordenadas: ETRS 1989 UTM Zone 31N Proyección: Transverse Mercator. Datum: ETRS 1989  	 Fecha: Julio 2023